



*Il nostro primo incontro col pack oltre 80° Nord.*



*Tromsø dall'alto.*




*Tra la Norvegia e l'Islanda il freddo si fa sentire e Filippo lo dimostra.*



*Best Explorer attraverso le moderne architetture dell'edificio dell'HARPA a Reykjavik.*



*Mario controlla il volume delle provviste da imbarcare. E questa è solo la metà.*



*Il capodoglio si immerge mostrandoci l'immensa coda.*



*Il branco dei globicefali al largo di Kap Favell.*



*Il porticciolo di Paamiut.*




*All'ormeggio a Paamiut accanto a un peschereccio puzzolente.*



*Le colorate architetture della chiesa in legno di Paamiut.*



*Best Explorer ormeggiato in quarta fila nell'affollato porto di Nuuk.*



*Colori incredibili dipingono il cielo a mezzanotte oltre il Circolo Polare.*



*A volte gli iceberg somigliano a fantastici castelli.*



*È pericoloso avvicinarsi al fronte del ghiacciaio.*



*Dall'alto gli iceberg sembrano innocui.*



*Una bella veleggiata nello Stretto di Davis.*



*All'orizzonte gli iceberg assumono aspetti meravigliosi.*



*Il fronte del ghiacciaio Equip Sermia.*



*Uno dei più begli iceberg incontrati durante il nostro viaggio.*



*Ci si raccoglie tutti a Upernavik prima di procedere o verso Thule o verso il Passaggio a Nord Ovest.*



*I fiordi sono talvolta bloccati dai ghiacci.*



*Il villaggio sperduto di Tasiusaq.*



*A vela verso l'America.*



*L'inclemente costa dell'isola di Bylot, sentinella canadese del Passaggio a Nord Ovest.*



*Pond Inlet nella luce dorata del sole di mezzanotte.*



*Pond Inlet è un villaggio inuit tipico dell'America: tutt'altra cosa rispetto alla Groenlandia.*




*Una bellissima bambina inuit col vestito della domenica.*



*I soffi delle balene della Groenlandia si stagliano contro la nera costa dell'Isola di Bylot nella luce di mezzanotte.*



*Baia di Baffin: la navigazione nei ghiacci si fa difficile.*



*Nella leggera nebbia tra il pack appare un fantomatico arcobaleno bianco.*



*Una parte del tracciato del nostro girovagare per trovare un'uscita dai ghiacci della Baia di Baffin.*




*Trichechi a riposo a Dundas Harbor.*



*All'orizzonte si scorge la linea continua del pack nel James Ross Strait, l'ultimo ostacolo.*



*I bambini di Gjoa Haven aspettano come sempre sul gommone il nostro ritorno in barca.*



*Best Explorer al pontile di Cambridge Bay, la stessa veduta reperibile su Street View di Google.*



*Salvatore con l'impiegata dell'ufficio turistico di Cambridge Bay dopo la consegna del gagliardetto della spedizione.*



*Pearce Point Harbor col bel tempo sembra un paradiso.*



*A Tuktoyaktuk accanto a Marguerite 1 e a Dodo's Delight.*



*Il desolato villaggio dell'americana Piccola Diomede, nel centro dello Stretto di Bering.*




*Salvatore, Nicoletta e Nanni festeggiano la conclusione del Passaggio a Nord Ovest appena attraversato lo Stretto di Bering.*



*Salvatore, Filippo, Nicoletta e Nanni con alcuni ragazzini nell'immane foto ricordo a Nome davanti alla padella per il lavaggio della sabbia aurifera.*



*Best Explorer al sicuro all'ormeggio invernale di King Cove.*



*Uno squarcio tra le nuvole offre una splendida vista degli Isanotski Peaks (2471 m) - Aleutine.*



*Trasbordo di bagagli dal pick-up al minuscolo velivolo sulla pista ghiacciata dell'aeroporto di King Cove: inizia così il travagliato e lungo rientro in Italia.*